



BOLSA DE CEREALES

PERSPECTIVAS AGROCLIMÁTICAS DE ARGENTINA Y BRASIL

SÍNTESIS DEL PRONÓSTICO

**PERSPECTIVA AGROCLIMÁTICA DEL 7 AL 13 DE ABRIL DE 2016:
PRECIPITACIONES Y TORMENTAS SOBRE GRAN PARTE DEL NORTE Y EL CENTRO-ESTE DEL ÁREA AGRÍCOLA,
Y REGISTROS MODERADOS A ESCASOS SOBRE EL CENTRO-OESTE Y EL SUR DE SU EXTENSIÓN**

En el comienzo de la perspectiva los vientos del norte continuarán haciendo sentir su influencia sobre el norte del área agrícola, provocando temperaturas máximas muy superiores a lo normal, mientras que el centro y el este recibirán vientos del este, que determinarán temperaturas moderadas, acompañadas por tiempo nublado y húmedo. Paralelamente, se completará el paso del frente de tormenta que hizo su entrada en los días precedentes, el que concentrará su acción sobre el norte y el centro-este del área agrícola, donde se observarán fuertes tormentas. Cuyo observará focos aislados de tormenta, mientras que el sur del área agrícola experimentará valores escasos. Detrás del frente, tendrá lugar una irrupción de vientos del sud/sudeste, fresco y húmedo, que causarán un marcado descenso de la temperatura en la mayor parte del área agrícola, a excepción de su extremo centro-norte, que continuará dominado por los vientos del trópico.

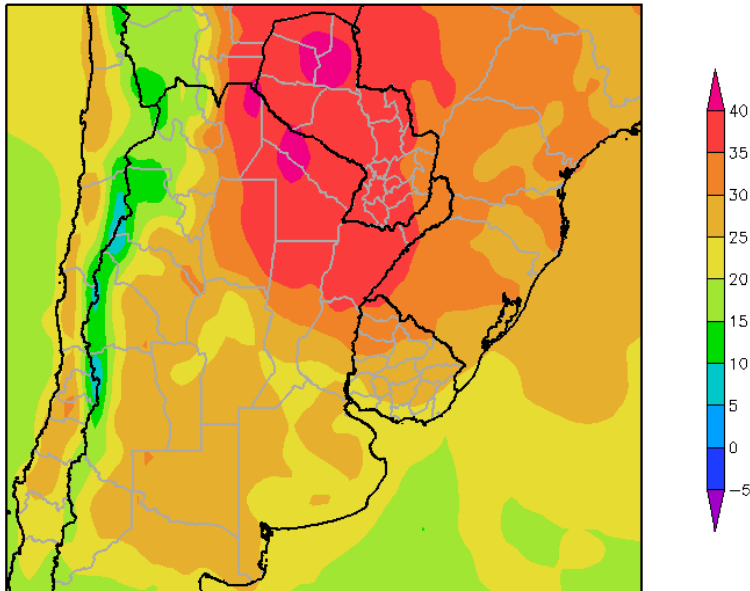
**PERSPECTIVA AGROCLIMÁTICA PARA EL BRASIL DEL 7 AL 13 DE ABRIL DE 2016:
TEMPERATURAS MODERADAMENTE SUPERIORES A LO NORMAL Y PRECIPITACIONES
ESCASAS EN LA MAYOR PARTE DEL ÁREA AGRÍCOLA DEL BRASIL**

Durante la mayor parte de la perspectiva, el área agrícola del Brasil experimentará una moderada circulación tropical, que producirá temperaturas por encima de lo normal para la época, pero sin alcanzar valores extremos. Sólo el sur y el extremo noroeste del área agrícola del Brasil observarán precipitaciones abundantes, mientras que la mayor parte de su extensión recibirá valores moderados a escasos. Hacia el final de la perspectiva, llegarán los vientos del sur, provocando un moderado descenso de la temperatura en las zonas altas de Santa Catarina, Paraná y Río Grande do Sul, mientras que la mayor parte del resto del área agrícola brasileña, seguirá bajo la influencia de una masa de aire tropical.

DESARROLLO DEL PRONÓSTICO

PERSPECTIVA AGROCLIMÁTICA DEL 7 AL 13 DE ABRIL DE 2016: PRECIPITACIONES Y TORMENTAS SOBRE GRAN PARTE DEL NORTE Y EL CENTRO-ESTE DEL ÁREA AGRÍCOLA, Y REGISTROS MODERADOS A ESCASOS SOBRE EL CENTRO-OESTE Y EL SUR DE SU EXTENSIÓN

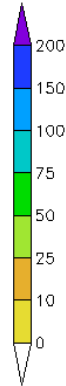
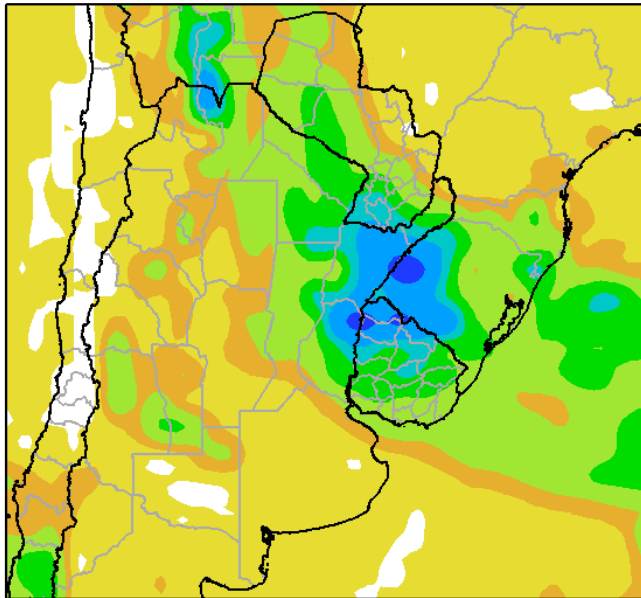
Perspectiva Climática del 7 al 13 de Abril de 2016
Temperatura Maxima (Grados Centigrados)



En el comienzo de la primera etapa de la perspectiva los vientos del norte continuarán haciendo sentir su influencia sobre el norte del área agrícola, provocando temperaturas máximas muy superiores a lo normal, mientras que el centro y el este recibirán vientos del este, que determinarán temperaturas moderadas, acompañadas por tiempo nublado y húmedo.

- El este de Salta, la mayor parte de la Región del Chaco, el este de Santiago del Estero, el norte de Santa Fe, el sur de Misiones, la mayor parte de Corrientes, el norte de Entre Ríos, el extremo noroeste del Uruguay y la mayor parte del Paraguay, registrarán temperaturas máximas superiores a 35°C, con varios focos con valores superiores.
- El este del NOA, la mayor parte de Misiones, el centro de Santa Fe, el norte de Entre Ríos, el noroeste del Uruguay y el sudeste del Paraguay, observarán temperaturas máximas entre 30 y 35°C.
- El centro del NOA, la mayor parte de Cuyo, la mayor parte de Córdoba, el centro-sur de Santa Fe, la mayor parte de la Región Pampeana y la mayor parte del Uruguay, observará temperaturas máximas entre 25 y 30°C.
- El centro-oeste del NOA, el centro de Cuyo, el norte de Córdoba, el sur de de Santa Fe, el sur de Entre Ríos, la mayor parte de Buenos Aires y el sur y el este del Uruguay, observarán temperaturas máximas entre 20 y 25°C.
- El oeste del NOA y el oeste de Cuyo, registrarán temperaturas máximas entre 15 y 20°C.
- El extremo oeste del NOA y el extremo oeste de Cuyo, observará temperaturas máximas inferiores a 15°C, con focos con valores menores.

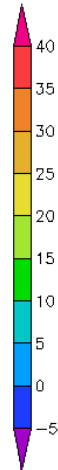
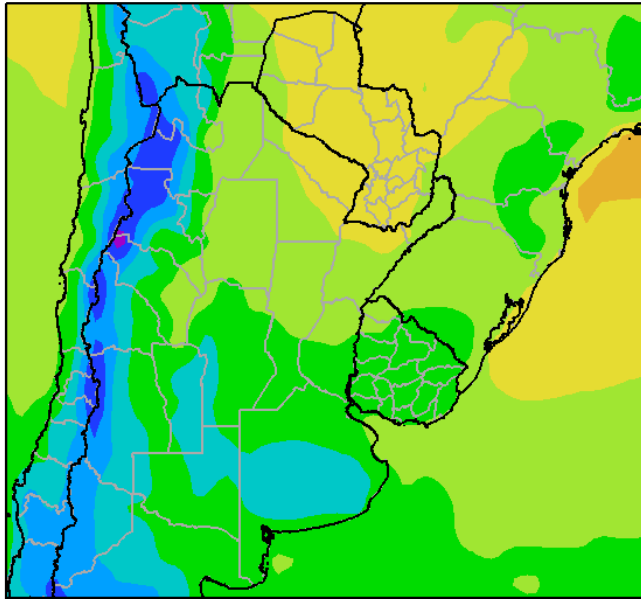
Perspectiva Climática del 7 al 13 de Abril de 2016
Precipitación Acumulada (mm)



Paralelamente, se completará el paso del frente de tormenta que hizo su entrada en los días precedentes, el que concentrará su acción sobre el norte y el centro-este del área agrícola, donde se observarán fuertes tormentas. Cuyo observará focos aislados de tormenta, mientras que el sur del área agrícola experimentará valores escasos.

- El este y el centro del NOA, la mayor parte de la Región del Chaco, la mayor parte de la Mesopotamia, la mayor parte de Cuyo, el norte de La Pampa, el nordeste de Córdoba, la mayor parte del Uruguay y la mayor parte del Paraguay, observarán precipitaciones moderadas a muy abundantes (10 a 75 mm), con focos de tormenta con precipitaciones superiores a 150 mm y riesgo de granizo, vientos y descargas eléctricas, sobre el sur de Misiones, Corrientes, el norte de Entre Ríos, el noroeste de Salta, el sudeste del Paraguay y el noroeste del Uruguay.
- El oeste del NOA, la mayor parte de la Región Pampeana, el norte y el sur de Cuyo y el noroeste del Paraguay, experimentarán precipitaciones escasas (menos de 10 mm), con algunos focos con valores superiores.

Perspectiva Climática del 7 al 13 de Abril de 2016
Temperatura Mínima (Grados Centígrados)

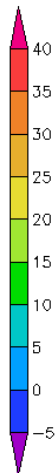
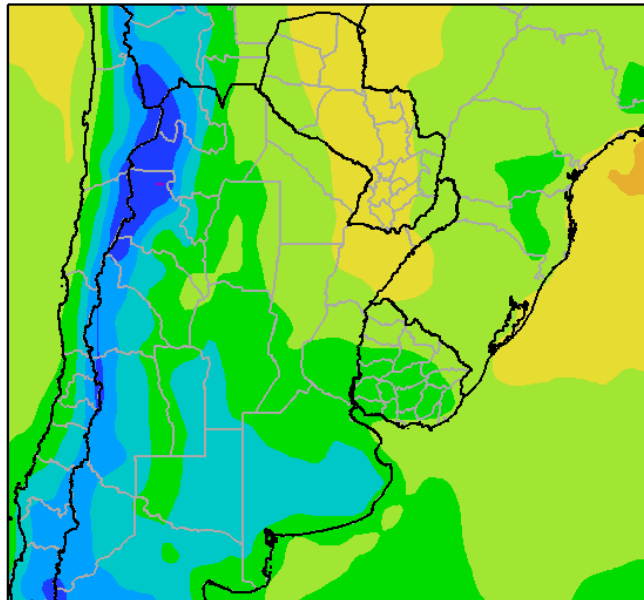


Detrás del frente, tendrá lugar una irrupción de vientos del sud/sudeste, fresco y húmedo, que causarán un marcado descenso de la temperatura en la mayor parte del área agrícola, a excepción de su extremo centro-norte, que continuará dominado por los vientos del trópico.

- El este del NOA, el sur la Región del Chaco, la mayor parte de la Mesopotamia, la mayor parte de Santa Fe, el noroeste y el nordeste de Córdoba, el noroeste del Uruguay y el extremo sudeste del Paraguay observarán temperaturas máximas superiores a 15°C, con un amplio foco con valores superiores a 20°C, sobre el extremo centro-norte de su extensión.
- El centro del NOA, el centro de Cuyo, la mayor parte de la Región Pampeana y la mayor parte del Uruguay, observarán temperaturas mínimas entre 10 y 15°C.
- El centro-este del NOA, el centro y el este de Cuyo, el norte y el oeste de La Pampa y las serranías de Buenos Aires, observarán temperaturas mínimas entre 5 y 10°C.
- El oeste del NOA y el oeste de Cuyo, observarán temperaturas mínimas entre 0 y 5°C, con un foco con valores inferiores, con riesgo de heladas generales.

**PERSPECTIVA AGROCLIMÁTICA DEL 14 AL 20 DE ABRIL DE 2016:
TIEMPO FRESCO, NUBLADO Y HÚMEDO, SEGUIDO POR EL ASCENSO DE LA
TEMPERATURA Y PRECIPITACIONES DE VARIADA INTENSIDAD**

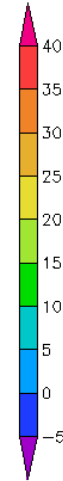
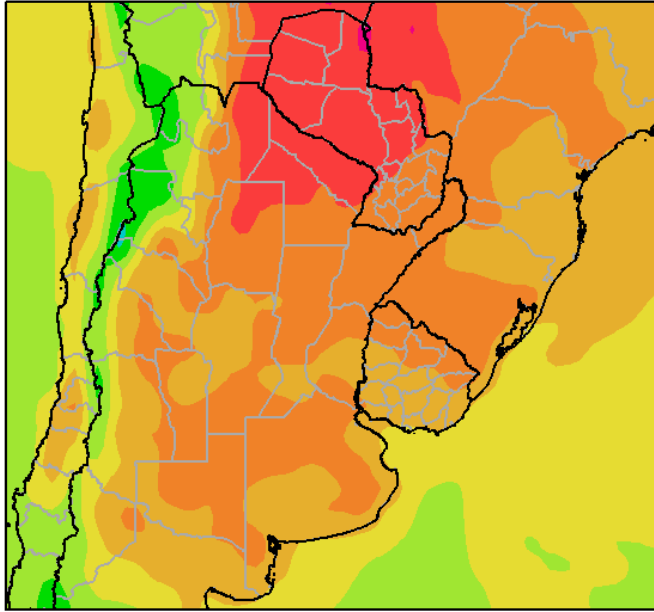
Perspectiva Climática del 14 al 20 de Abril de 2016
Temperatura Mínima (Grados Centígrados)



Al comienzo de la segunda etapa de la perspectiva continuará la entrada de vientos del sud/sudeste, frescos y húmedos, que acentuarán el descenso de la temperatura, aunque sin causar heladas.

- El este de Salta, la mayor parte de la Región del Chaco, el este y el centro de Santiago del Estero, el sur de Catamarca, la mayor parte de Misiones, el sur de Corrientes, el norte de Entre Ríos, la mayor parte de Santa Fe, el norte del Uruguay y el noroeste y sudeste del Paraguay observarán temperaturas mínimas superiores a 15°C, con focos con valores superiores.
- El centro del NOA, el centro de Cuyo, el norte de la Región Pampeana, el centro de La Pampa y la mayor parte del Uruguay, observarán temperaturas mínimas entre 10 y 15°C.
- El centro-este del NOA, el centro-oeste y el este de Cuyo y el centro y el sur de la Región Pampeana, observarán temperaturas mínimas entre 5 y 10°C.
- El centro-oeste del NOA y el centro-oeste de Cuyo, observarán temperaturas mínimas entre 0 y 5°C, con riesgo de heladas localizadas.
- El oeste del NOA y el oeste de Cuyo, observarán temperaturas mínimas inferiores a 0°C, con riesgo de heladas generales.

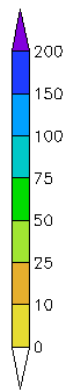
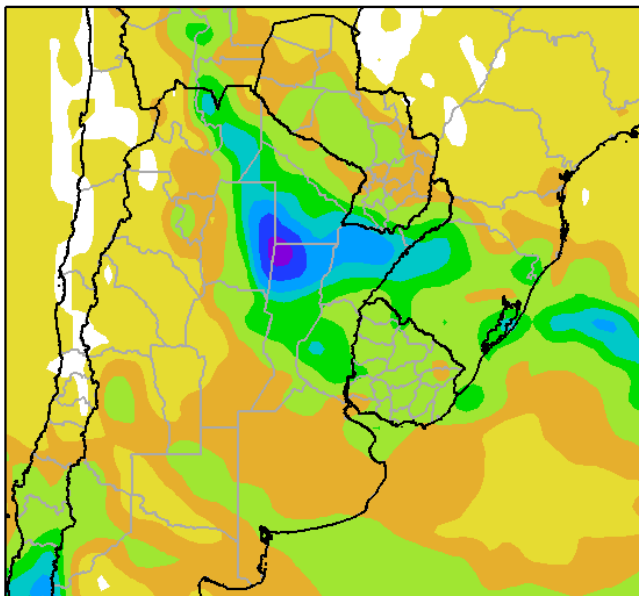
Perspectiva Climática del 14 al 20 de Abril de 2016
Temperatura Máxima (Grados Centígrados)



Posteriormente, retornarán los vientos del sector norte, cálidos y húmedos, incrementando la temperatura sobre lo normal en la mayor parte del área agrícola.

- El este del NOA, el sur de la Región del Chaco, la mayor parte de la Mesopotamia, de Santa Fe, el este de Cuyo, la mayor parte de la Región Pampeana, el norte del Uruguay y el sudeste del Paraguay, observarán temperaturas máximas superiores a 30°C, observándose focos con valores superiores.
- El centro del NOA; el noroeste de Córdoba, el centro de Cuyo, el sur de Santa Fe, el centro de Entre Ríos, el este y el centro de Buenos Aires, el oeste de La Pampa y la mayor parte del Uruguay, registrarán temperaturas máximas con entre 25 y 30°C.
- El centro-este del NOA y el centro-oeste de Cuyo, observarán temperaturas máximas entre 20 y 25°C.
- El centro-oeste del NOA y el oeste de Cuyo observarán temperaturas máximas entre 15 y 20°C.
- El oeste del NOA, registrará temperaturas máximas inferiores a 15°C, con focos con valores inferiores.

Perspectiva Climática del 14 al 20 de Abril de 2016
Precipitación Acumulada (mm)

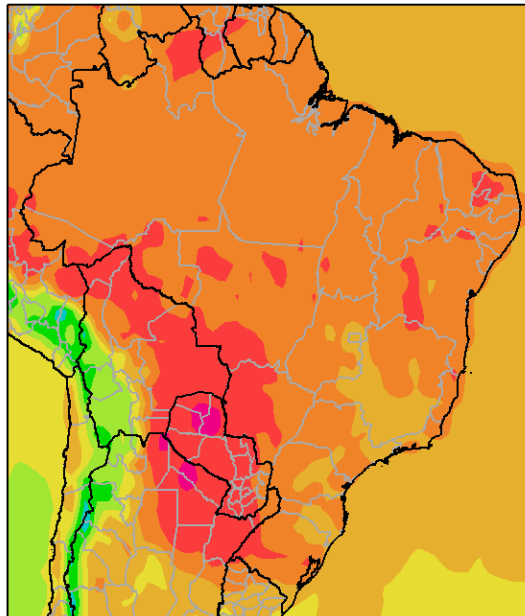


Hacia el final de la segunda etapa de la perspectiva, se producirá el paso de un frente de tormenta, cuya acción se extenderá sobre gran parte del área agrícola con precipitaciones de variada intensidad, y tormentas sobre el noreste de La Argentina.

- El este del NOA, la mayor parte de la Región del Chaco, de la Mesopotamia, la mayor parte de la Región Pampeana, la mayor parte de Cuyo, la mayor parte del Paraguay y la mayor parte del Uruguay, observarán precipitaciones moderadas a muy abundantes (10 a 75 mm), con dos focos de tormentas severas, con granizo, vientos y aguaceros torrenciales que se ubicarán sobre el sudoeste de la Región del Chaco, el este de Santiago del Estero, el noroeste de Santa Fe y el norte de Corrientes.
- El oeste del NOA; el norte de Cuyo y el noroeste del Paraguay, registrarán precipitaciones escasas (menos de 10 mm).

**PERSPECTIVA AGROCLIMÁTICA PARA EL BRASIL DEL 7 AL 13 DE ABRIL DE 2016:
TEMPERATURAS MODERADAMENTE SUPERIORES A LO NORMAL Y PRECIPITACIONES ESCASAS EN LA
MAYOR PARTE DEL ÁREA AGRÍCOLA DEL BRASIL**

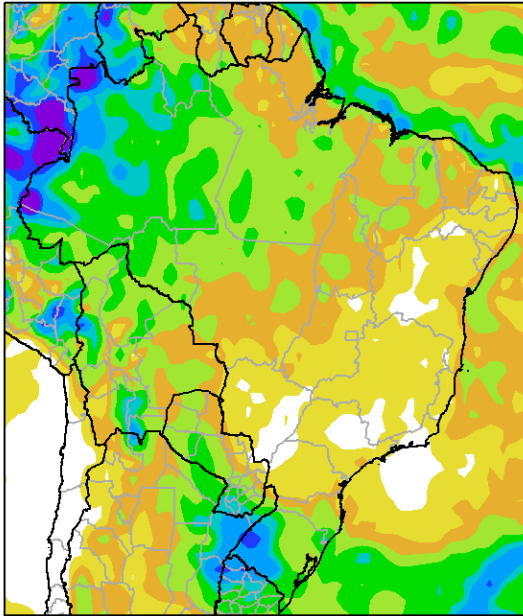
Perspectiva Climática del 7 al 13 de Abril de 2016
Temperatura Maxima (Grados Centigrados)



Durante la mayor parte de la perspectiva, el área agrícola del Brasil experimentará una moderada circulación tropical, que producirá temperaturas por encima de lo normal para la época, pero sin alcanzar valores extremos.

- La mayor parte de los Estados de Pará, Maranhao, Tocantins, Piauí, Bahía, Mato Grosso, Goiás, Río Grande do Sul, Sao Paulo, Paraná, el nordeste y el sudeste de Mato Grosso do Sul, el norte y el sudoeste de Mina Gerais y el este y el oeste de Santa Catarina, observarán temperaturas máximas superiores a 30°C, con varios focos con valores superiores a 35°C.,
- El centro-este de Goiás, la mayor parte de Minas Gerais, el nordeste de Sao Paulo, el centro de Paraná, el centro de Santa Catarina, el nordeste y el sudeste de Río Grande do Sul, observarán temperaturas máximas inferiores a 30°C.

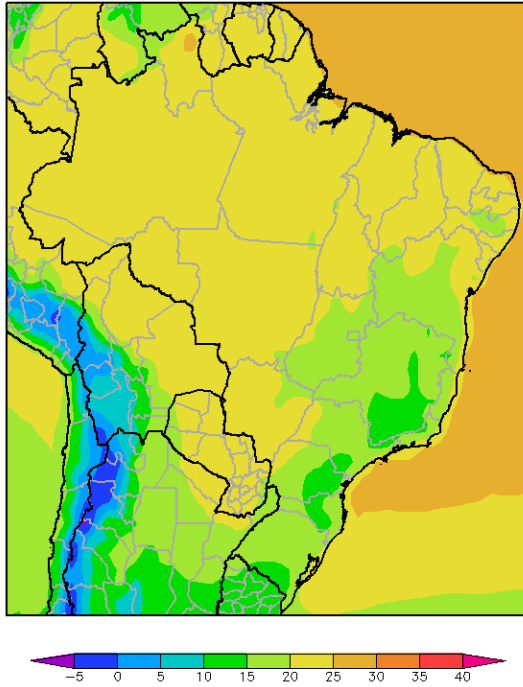
Perspectiva Climática del 7 al 13 de Abril de 2016
Precipitación Acumulada (mm)



Sólo el sur y el extremo noroeste del área agrícola del Brasil observarán precipitaciones abundantes, mientras que la mayor parte de su extensión recibirá valores moderados a escasos.

- El extremo noroeste y la mayor parte del sur del área agrícola brasileña registrarán precipitaciones abundantes a muy abundantes (25 a 75 mm), con varios núcleos de tormentas con precipitaciones superiores a 150 mm).
- La mayor parte de Tocantins, Piauí, Maranhao, Mato Grosso, el noroeste de Goiás y el norte de Santa Catarina, observarán precipitaciones moderadas (10 a 25 mm) con focos con valores superiores.
- El sur de Piauí, la mayor parte de Bahía, Goiás, Minas Gerais, Mato Grosso do Sul, Sao Paulo y Paraná, registrarán precipitaciones escasas (menos de 10 mm).

Perspectiva Climática del 7 al 13 de Abril de 2016
Temperatura Mínima (Grados Centígrados)



Hacia el final de la perspectiva, llegarán los vientos del sur, provocando un moderado descenso de la temperatura en las zonas altas de Santa Catarina, Paraná y Río Grande do Sul, mientras que la mayor parte del resto del área agrícola brasileña, seguirá bajo la influencia de una masa de aire tropical.

- El norte y el oeste del área agrícola brasileña, observará temperaturas mínimas superiores a 20°C, con algunos focos con valores inferiores.
- El sur de Piauí, la mayor parte de Bahía, Goiás, Mina Gerais, Sao Paulo, Paraná, Río Grande do Sul, el este y el oeste de Santa Catarina y el norte de Mato Grosso do Sul, observarán temperaturas mínimas entre 15 y 20°C.
- El sudeste de Minas Gerais, el nordeste y el sudeste de Sao Paulo, el este de Paraná, el centro de Santa Catarina y el sur de Río Grande do Sul observarán temperaturas mínimas inferiores a 15°C.

Buenos Aires, 7 de Abril de 2016
Bolsa de Cereales

Ing. Agr. Eduardo M. Sierra
Especialista en Agroclimatología